

VÉRTESSZŐLÓS

3. Fedvényterv: Gksz terület

SZABÁLYOZÁSI TERV - 2022


M = 1 : 2000

Készült az állami alapadatok felhasználásával
A 14/2022. (IX.9.) önkormányzati rendelet 4. melléklete

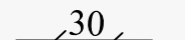
JELMAGYARÁZAT



Tervezési terület határa



Szabályozási vonal



Szabályozási szélesség



Javasolt telekhatár



Kerékpárút meglévő



Vasúti sínpálya




Építési hely



Beültetési kötelezettség



Telepítendő fásor



Gksz/4,5,7

Építési övezeti jelek

Kereskedelmi, szolgáltató
gazdasági övezet

KÖu/1,2

Övezeti jelek

Vi

Közlekedési terület, út

Vízgazdálkodás,

ideiglenes vízfolyás

Közlekedési t. kötőtpályás

KÖk

-- R --

Védelmi jelek

--

Régészeti védelem

Védőtávolság

LT-PLAN BT.

Tatabánya, Táttra u. 1/A.

LÁSZLÓ TIBOR okl. építészmérnök

TT - 1/11 - 0086

Szakági tervező:

LAKI FERENC környezetvédelmi szakmérnök

SZKV-hu SZKV-le SZKV-vf SZKV-zr 11-392